

DRUHÁ ČESKO – SLOVENSKÁ VÝMENA

ZŠ ŽEROTÍNOVA

ZŠ MALINOVSKÉHO



POLOHA MESTA PARTIZÁNSKE



POLOHA MESTA



Mesto Partizánske leží v južnej časti Trenčianskeho kraja na mieste sútoku riek Nitry a Nitrice. Na územie mesta zasahuje Podunajská pahorkatina a na JV pohorie Tribeč.



Rozloha: 22,37 km²

Počet obyvateľov: 22 808


Priemerná nadmorská výška: 220 m n. m.



SYMBOLY MESTA PARTIZÁNSKE



Mestský úrad



ERB

Dámska topánka –symbol obuvníckej výroby.


Šípové ruže-vrch Šípok, vypínajúci sa nad mestom.

Lemeš, čerieslo, pšeničný snop a tri hviezdy sú symboly z historickej pečate obce Šimonovany.

Lemeš, čerieslo a snop predstavujú poľnohospodársku výrobu – zdroj obživy. Tri hviezdy symbolizujú Pannu Máriu, ktorej je zasvätený šimonoviansky kostol.



PEČAŤ



VLAJKA



VZNIK MESTA 8. August 1938



**Tomáš
Baťa**
zakladateľ
závodu na
výrobu obuvi

8. Augusta 1938 začali
výkopové práce na
výstavbu závodu na
výrobu bicyklov a
obuvníckych strojov na
území bývalej
samostatnej obce
Šimonovany

Červená
ulica



Výstavba osady
BAŤOVANY



**Ján Antonín
Baťa**

nevlastný brat Tomáša Baťu
Zakladateľ mesta

BAŤOVANY - PARTIZÁNSKE



- **18.novembra 1948** získala obec **Baťovany** štatút mesta.
- **9.februára 1949** boli **Baťovany** z politických dôvodov **premenované na mesto PARTIZÁNSKE**. Mesto prijalo tento názov ako výraz uznania za účasť obyvateľov v SNP počas 2.svetovej vojny. Baťova továreň bola 13.februára 1949 premenovaná na Závody 29.augusta.



Pomník
padlým
hrdinom
SNP



ŠIMONOVANY

Neoddeliteľnou súčasťou histórie nášho mesta je od jeho zrodu bývalá samostatná obec (dnes jedna z mestských častí) Šimonovany, kde boli nájdené stopy prvého osídlenia územia mesta Partizánske.



Vodný hrad
v Šimonovanoch
Goticko-renesančný
kaštieľ z 12-13. st.
Prvá písomná
zmienka o obci
Symoni je z r. 1260.



Kostol
Nanebovzatia
Panny Márie



BRODZANY



Letohrádok
BABYLON
Letné sídlo
obyvateľov
kaštieľa

Obec, ktorá leží na ľavom brehu údolia rieky Nitry, 2km juhozápadne od Partizánskeho bola do 1.1.1991 súčasťou mesta Partizánske.
Prvá písomná zmienka o obci je z.r.1293.

Brodziansky kaštieľ
a v ňom Literárne
Múzeum A.S.Puškina



Majiteľ kaštieľa barón Friesenhof mal za manželku sestru Puškinovej manželky, ktorá tam za ňou často chodievala.



ZAÚJÍMAVÉ MIESTA A KULTÚRNE PAMIATKY V PARTIZÁNSKOM



Kvetinová topánka



Fontána
v centre mesta



Socha
Tomáša Baťu

Kostol Nanebovzatia Panny
Márie v Šimonovanoch




Pomník padlým
hrdinom SNP

Kostol Božského
srdca Ježišovho



Vodný hrad
Šimonovany

MALÉ BIELICE



Kúpele Malé Bielice

Vyvierajú tu 3 rôzne hydrouhlíčanové a vápenno – horčíkové pramene s teplotou 43°C. Lieči sa tu pohybové ústrojenstvo a zažívacie ústrojenstvo.

Letisko v Malých Bieliciach

Hornonitrianska
hvezdáreň je
v prevádzke od r.1988



Náučný chodník -
Bielické bahná
Mokrad'ová lokalita,
územie európskeho
významu.



PRIEMYSEL A ŤAŽBA SUROVÍN



Kameňolom Malé Kršteňany – ťažba stavebného kameňa.



Výroba obuvi



Honeywell



NOVESTA®



Výroba plastových okien



ŽIVOT V NAŠOM MESTE

MOŽNOSTI ODDYCHU



kúpalisko



Futbalový štadión



Báger



Park J.A.Baťu



Zimný štadión




Dom kultúry



Hrádza pri rieke Nitra



Kino



Križová cesta



Prírodná rezervácia
Veľký vrch



ZÁKLADNÁ ŠKOLA

MALINOVSKÉHO UL. PARTIZÁNSKE

Najmladšia ZŠ v Partizánskom



Naša Základná škola sa nachádza na sídlisku Šípok.



Krst hymny
našej školy



ĎAKUJEME ZA POZORNOSŤ!

